



**GENERALITAT
VALENCIANA**

Conselleria d'Habitatge,
Obres Públiques i Vertebració
del Territori

Obres Públiques, Transport i Mobilitat

TIPO DE DOCUMENTO:

PROYECTO DE CONSTRUCCIÓN

FECHA:

MAYO 2018

TITULO:

Supresión de Paso a Nivel y Reurbanización de la Calle Rosalía de Castro en Villena. Alicante.

CLAVE:

2016/30/56



DIRECTOR DEL PROYECTO:
F. JAVIER BUSTOS SALVADOR



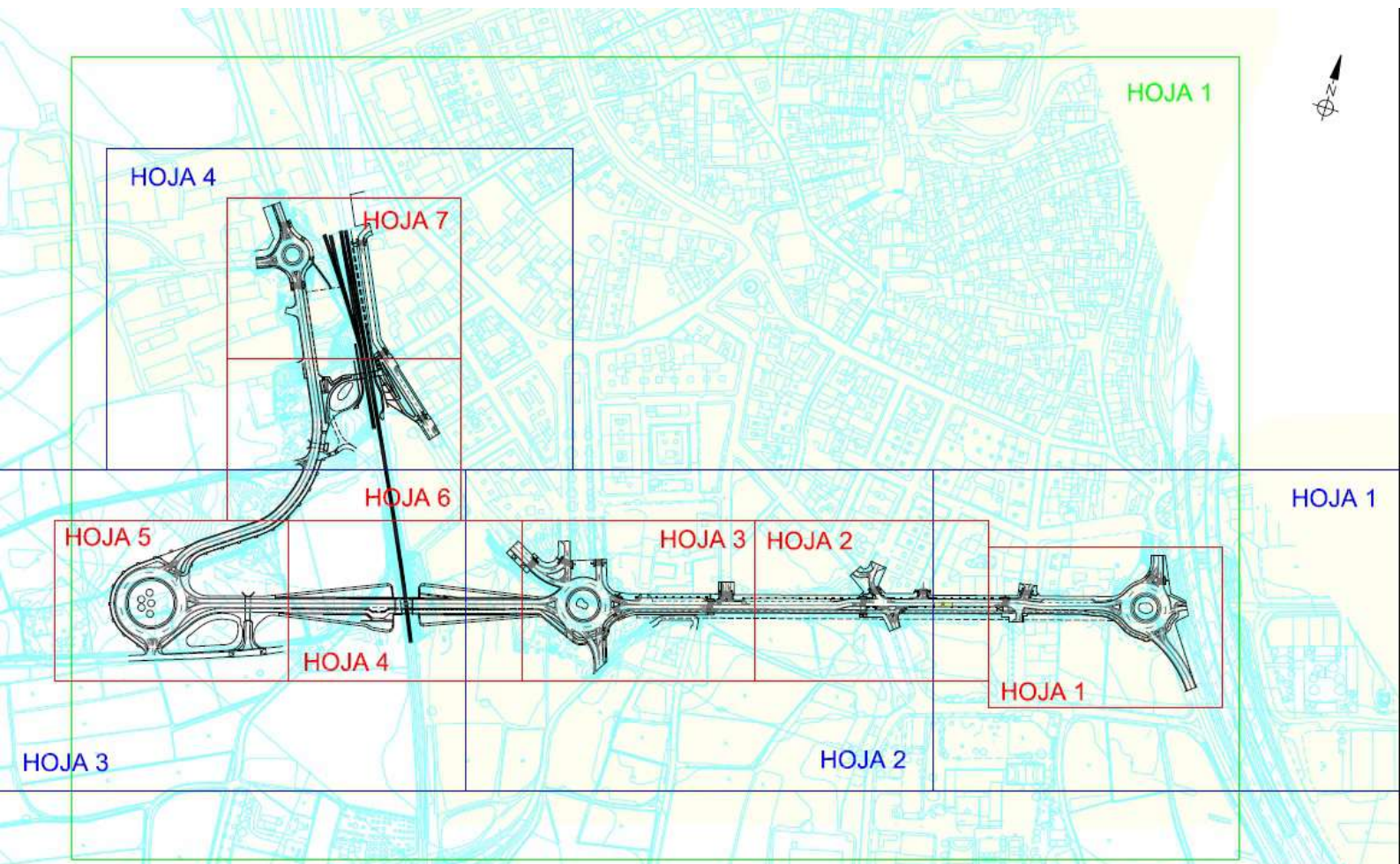
AUTOR DEL PROYECTO:
INMACULADA SEVA CARTAGENA

TOMO 2 DE 4

Nº2: PLANOS

Subdirecció General de Mobilitat

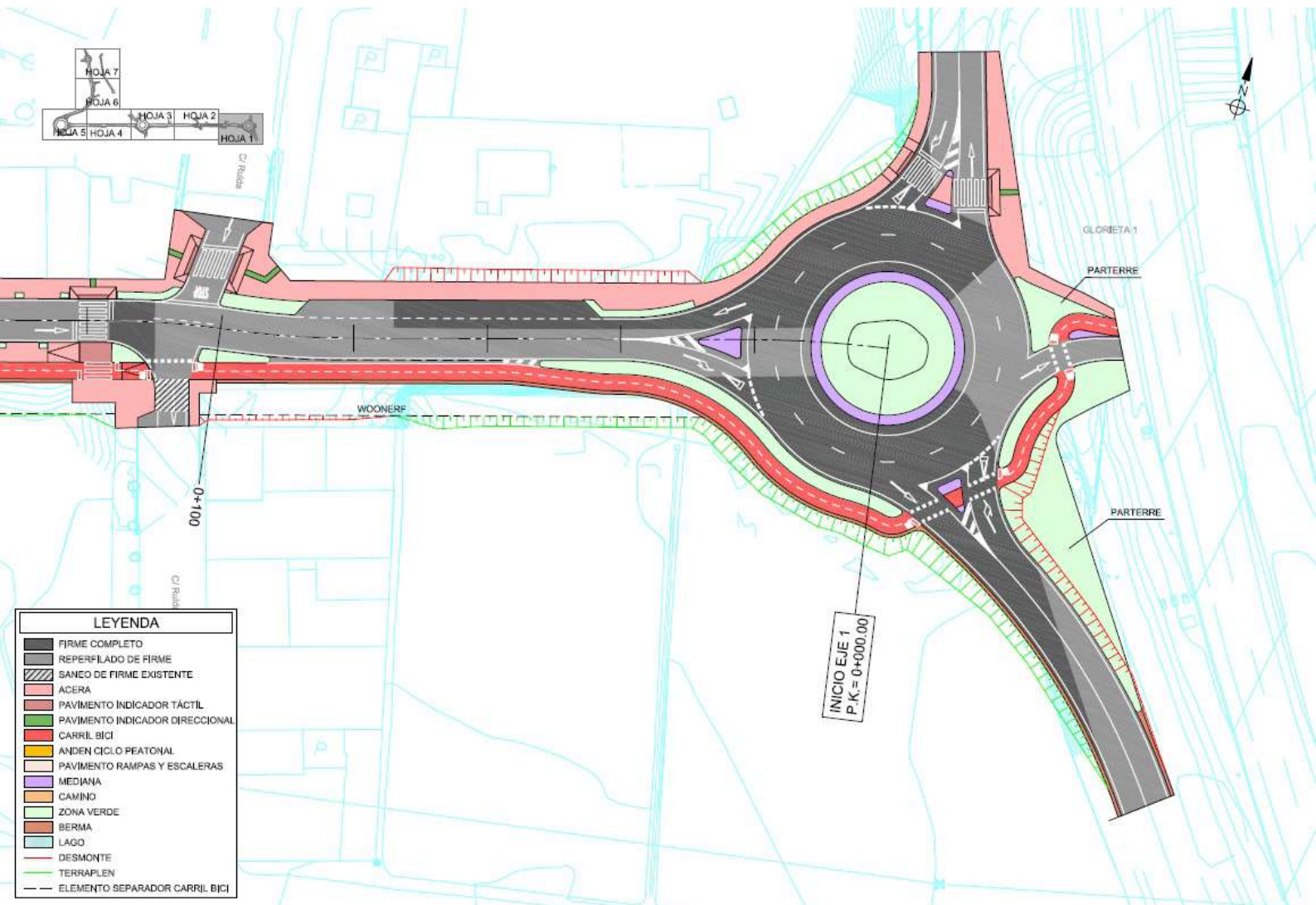
Servei de Projectes i Obres



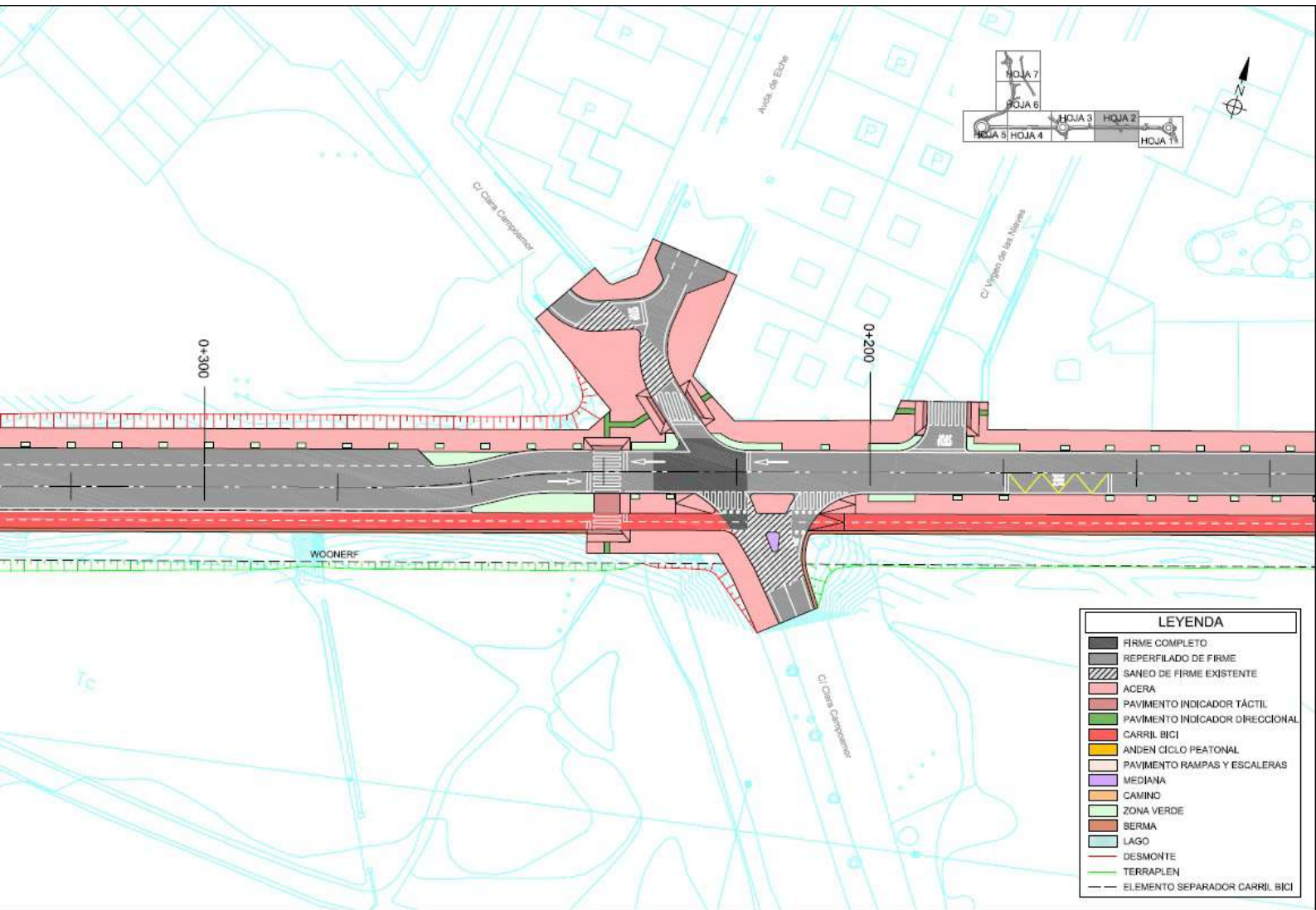
LEYENDA
 SUELO URBANO

ESCALA 1:500 ESCALA 1:1.000 ESCALA 1:2.500

	Conselleria d'Infraestructura, Obres Públiques i Vertebració del Territori	Direcció General d'Obres Públiques, Transports i Mobilitat Servei de Projectes i Obres	AUTOR DEL PROJECTE: BANUCLAYA SEVA CARTAGENA	DIRECTOR DEL PROJECTE: JAVIER SUSTO SALVADOR	ESCALA: 1/5.000 	TÍTULO: PROYECTO DE CONSTRUCCIÓN SUPRESIÓN DE PASO A NIVEL Y REURBANIZACIÓN DE LA CALLE ROSALÍA DE CASTRO EN VILLENA	CLAVE: 2019/30/06	FECHA: MAYO 2018	TÍTULO DE PLANO: PLANO DE CONJUNTO Y DISTRIBUCIÓN DE HOJAS	Nº. PL: 2 HOJA 1 DE 1
--	--	---	---	---	---------------------	--	-------------------	------------------	--	--------------------------

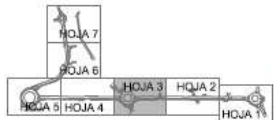
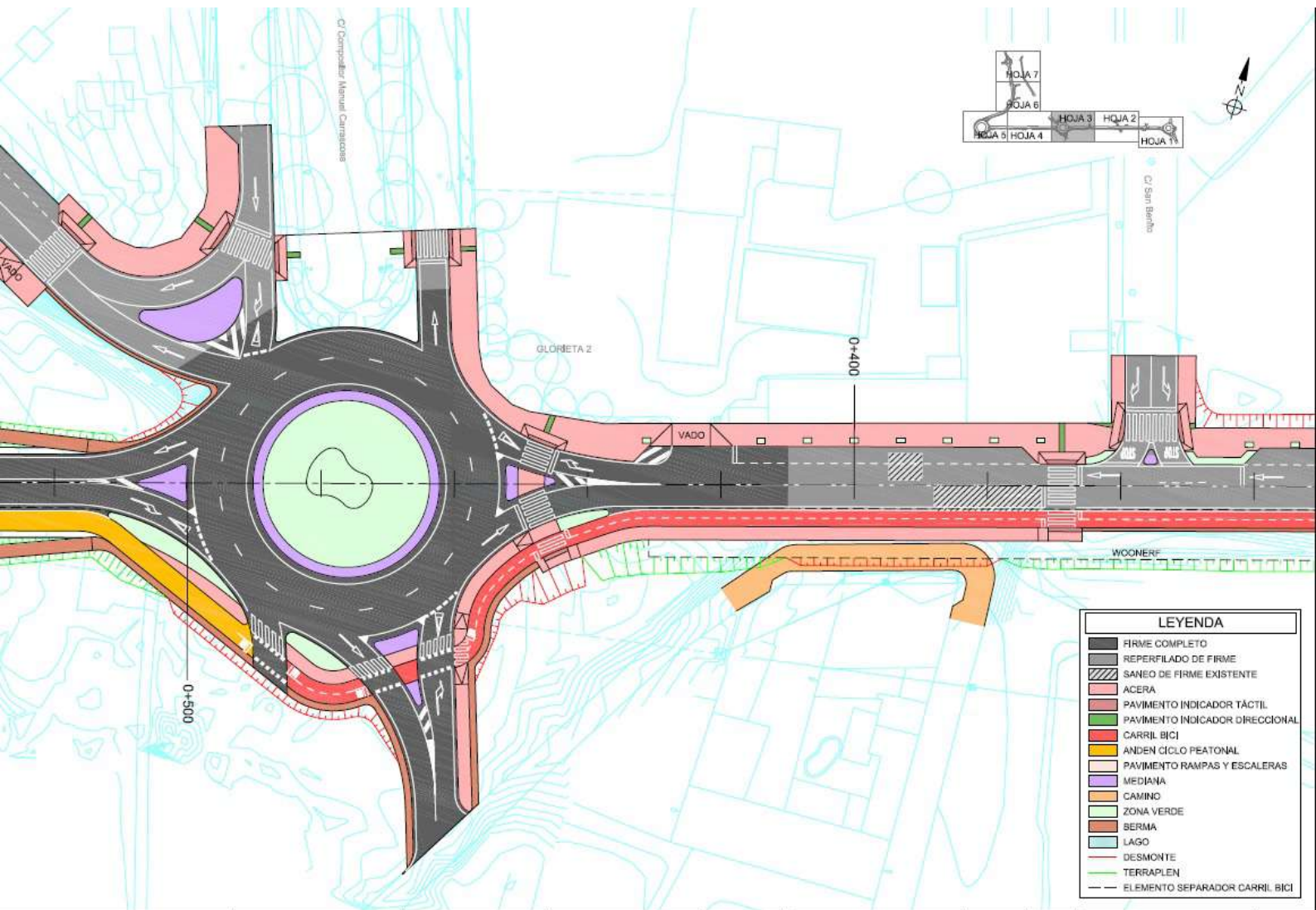


LEYENDA	
[Dark Grey Box]	FIRME COMPLETO
[Light Grey Box]	REPERFILADO DE FIRME
[Red Box]	SANEADO DE FIRME EXISTENTE
[Red Box]	ACERA
[Red Box]	PAVIMENTO INDICADOR TÁCTIL
[Green Box]	PAVIMENTO INDICADOR DIRECCIONAL
[Red Box]	CARRIL BICI
[Yellow Box]	ANDÉN CICLO PEATONAL
[Light Green Box]	PAVIMENTO RAMPAS Y ESCALERAS
[Purple Box]	MEDIANA
[Orange Box]	CAMINO
[Light Green Box]	ZONA VERDE
[Brown Box]	BERMA
[Blue Box]	LAGO
[Red Line]	DESMONTE
[Green Line]	TERRAPLEN
[Black Line]	ELEMENTO SEPARADOR CARRIL BICI

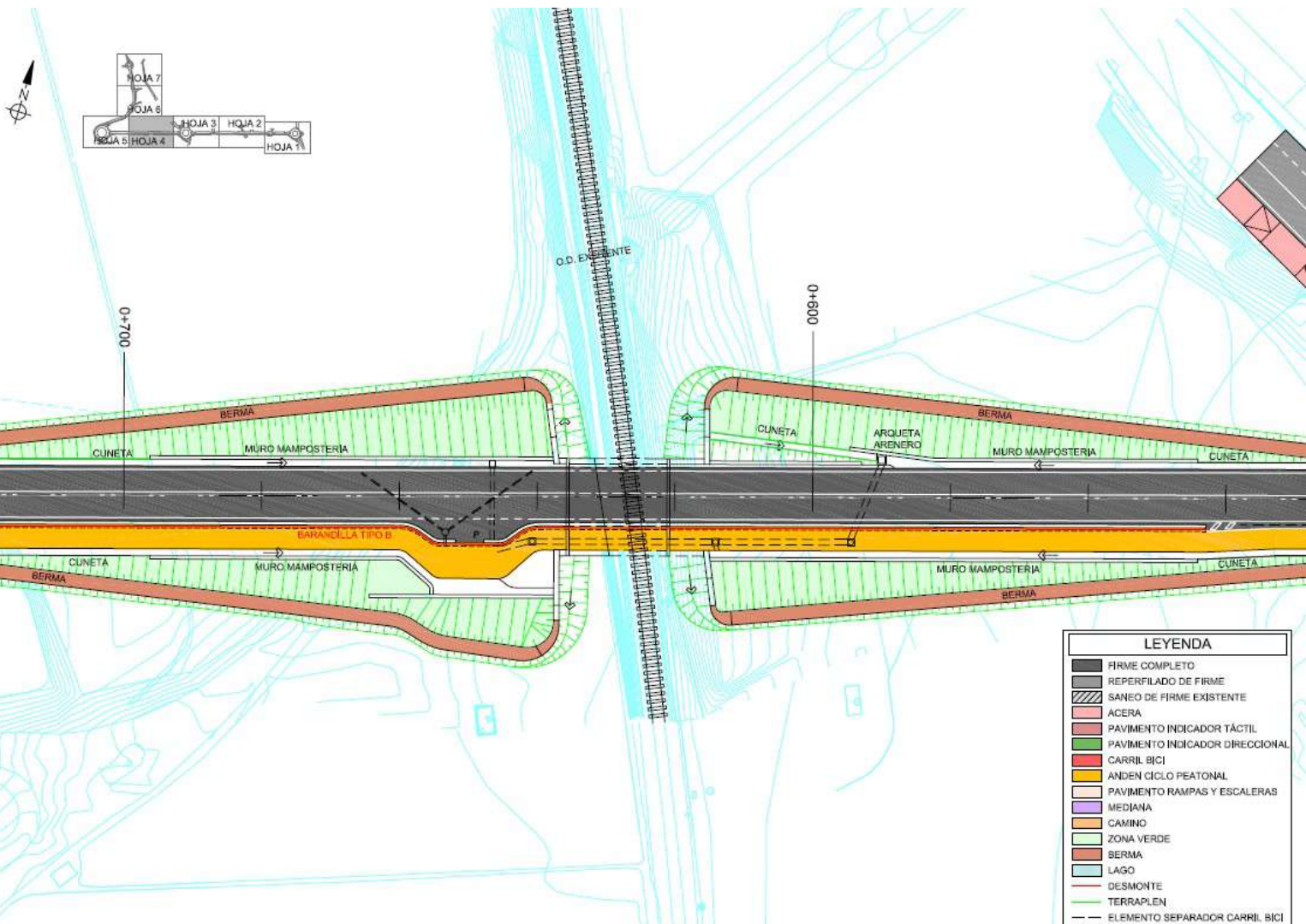


LEYENDA	
	FIRME COMPLETO
	REPERFILADO DE FIRME
	SANEO DE FIRME EXISTENTE
	ACERA
	PAVIMENTO INDICADOR TÁCTIL
	PAVIMENTO INDICADOR DIRECCIONAL
	CARRIL BICI
	ANDEN CICLO PEATONAL
	PAVIMENTO RAMPAS Y ESCALERAS
	MEDIANA
	CAMINO
	ZONA VERDE
	BERMA
	LAGO
	DESMONTE
	TERRAPLEN
	ELEMENTO SEPARADOR CARRIL BICI

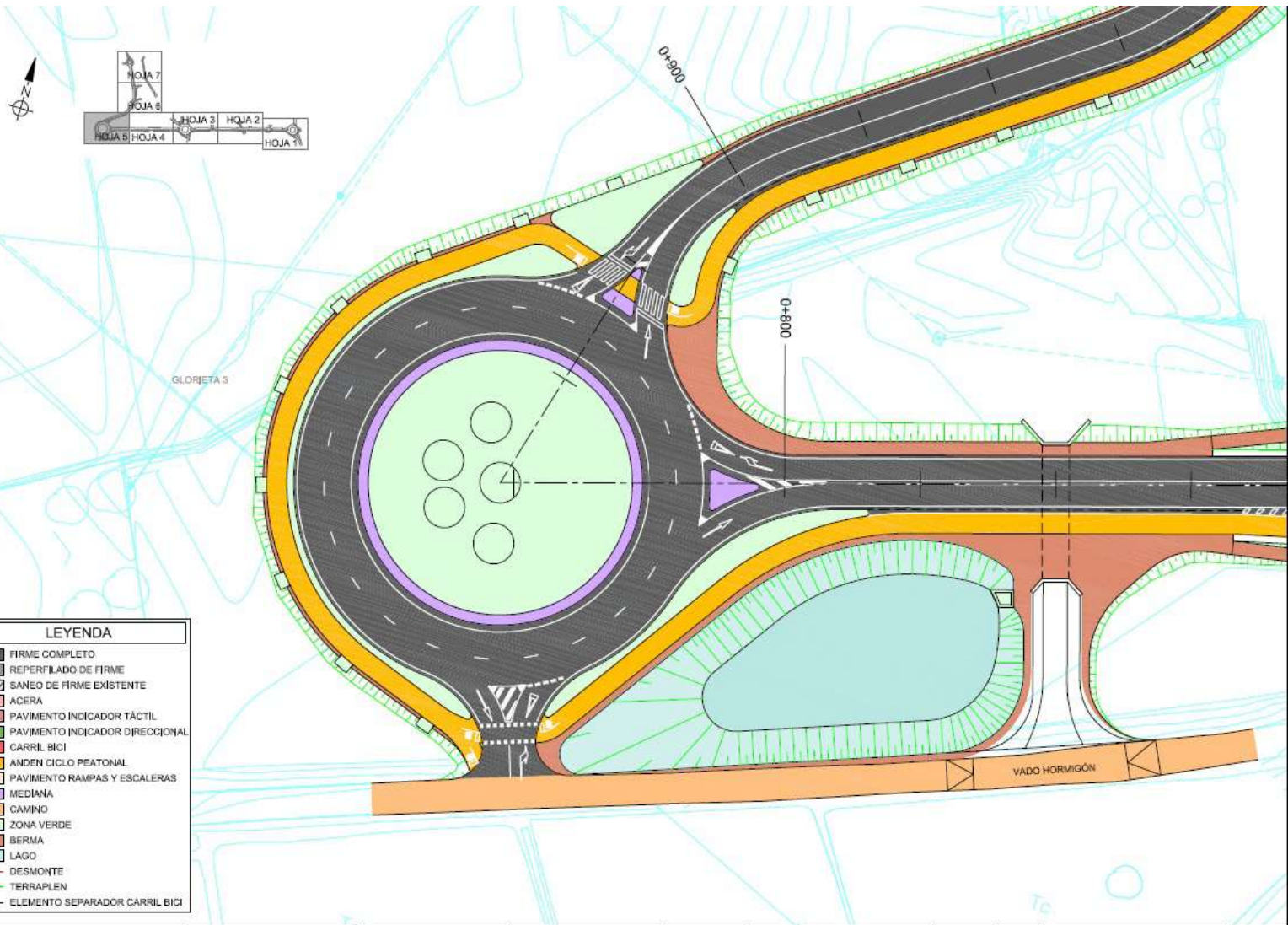
 GENERALITAT VALENCIANA	Conselleria d'Infraestructura, Obres Públiques i Vertebrament del Territori	Direcció General d'Obres Públiques, Transports i Mobilitat Servei de Projectes i Obres	AUTOR DEL PROJECTE: ENMACLADA SEVA CARTAGENA	DIRECTOR DEL PROJECTE: JAVIER BUSTOS SALVADOR	ESCALA: 1:500 	TÍTOL: PROJECTE DE CONSTRUCCIÓ SUPRESIÓ DE PASO A NIVEL Y REURBANIZACIÓ DE LA CALLE ROSALÍA DE CASTRO EN VILLENA	CLAVE: 2018/3036	FECHA: MAYO 2018	TÍTULO DE PLANO: PLANTA GENERAL	Nº. PLANO: 5 HOJA 2 DE 7



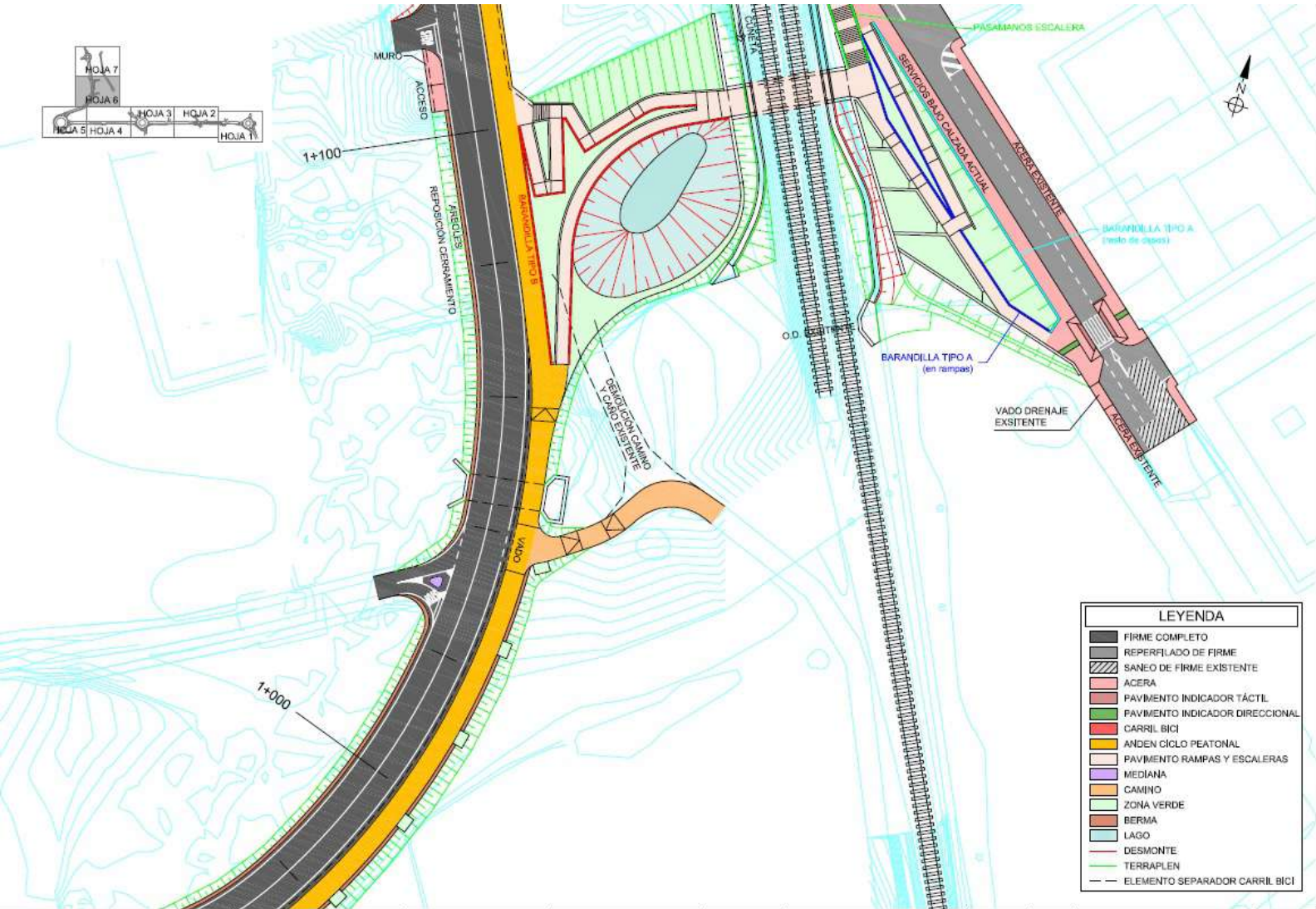
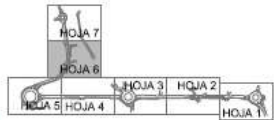
LEYENDA	
[Symbol]	FIRME COMPLETO
[Symbol]	REPERFILADO DE FIRME
[Symbol]	SANEO DE FIRME EXISTENTE
[Symbol]	ACERA
[Symbol]	PAVIMENTO INDICADOR TÁCTIL
[Symbol]	PAVIMENTO INDICADOR DIRECCIONAL
[Symbol]	CARRIL BICI
[Symbol]	ANDEN CICLO PEATONAL
[Symbol]	PAVIMENTO RAMPAS Y ESCALERAS
[Symbol]	MEDIANA
[Symbol]	CAMINO
[Symbol]	ZONA VERDE
[Symbol]	SERMA
[Symbol]	LAGO
[Symbol]	DESMONTE
[Symbol]	TERRAPLEN
[Symbol]	ELEMENTO SEPARADOR CARRIL BICI



LEYENDA	
[Symbol]	FIRME COMPLETO
[Symbol]	REPERFILADO DE FIRME
[Symbol]	SANEO DE FIRME EXISTENTE
[Symbol]	ACERA
[Symbol]	PAVIMENTO INDICADOR TÁCTIL
[Symbol]	PAVIMENTO INDICADOR DIRECCIONAL
[Symbol]	CARRIL BICI
[Symbol]	ANDEN CICLO PEATONAL
[Symbol]	PAVIMENTO RAMPAS Y ESCALERAS
[Symbol]	MEDIANA
[Symbol]	CAMINO
[Symbol]	ZONA VERDE
[Symbol]	BERMA
[Symbol]	LAGO
[Symbol]	DESMONTE
[Symbol]	TERRAPLEN
[Symbol]	ELEMENTO SEPARADOR CARRIL BICI



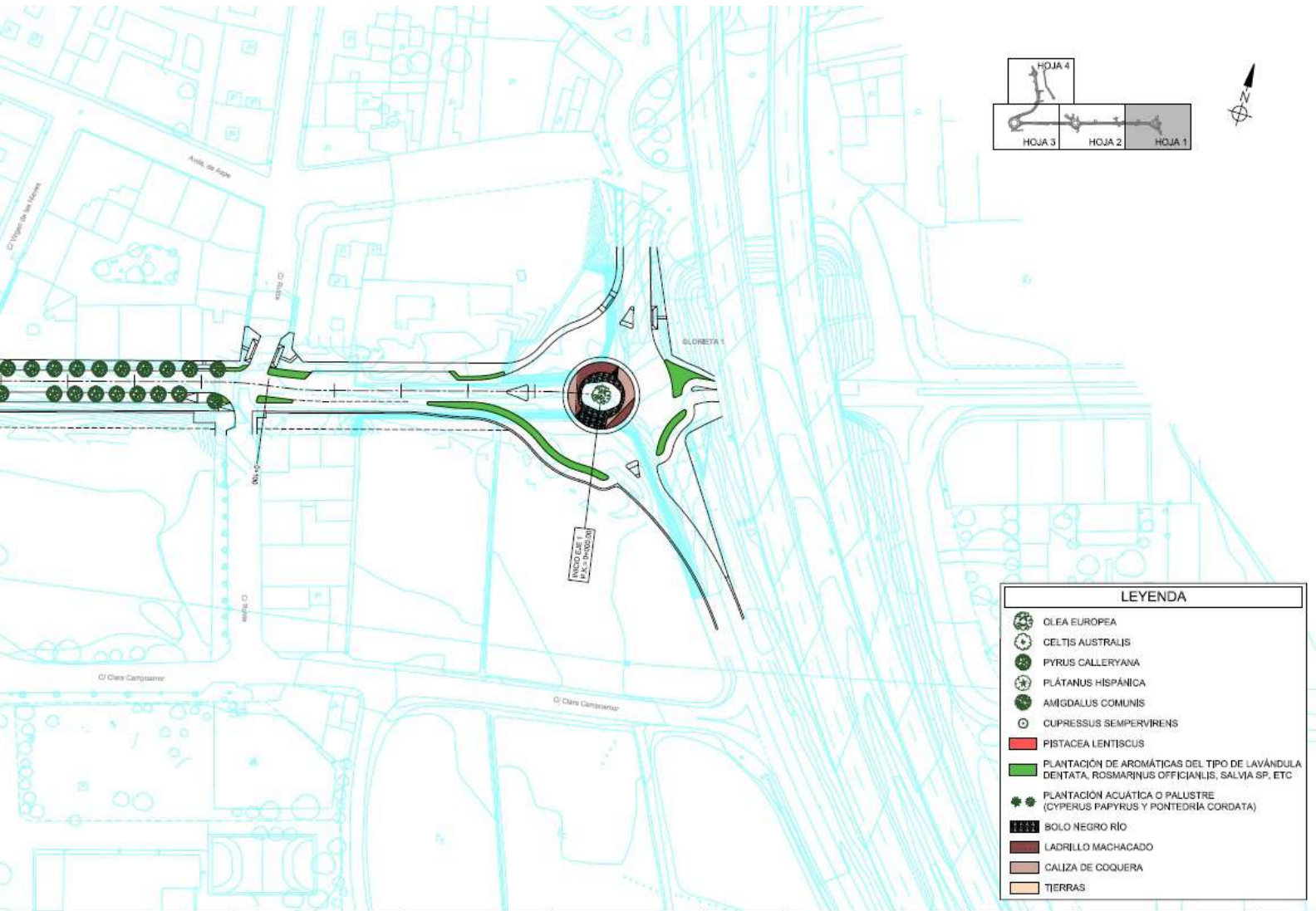
LEYENDA	
	FIRME COMPLETO
	REPERFILADO DE FIRME
	SANEADO DE FIRME EXISTENTE
	ACERA
	PAVIMENTO INDICADOR TÁCTIL
	PAVIMENTO INDICADOR DIRECCIONAL
	CARRIL BICI
	ANDEN CICLO PEATONAL
	PAVIMENTO RAMPAS Y ESCALERAS
	MEDIANA
	CAMINO
	ZONA VERDE
	BERMA
	LAGO
	DESMONTE
	TERRAPLEN
	ELEMENTO SEPARADOR CARRIL BICI



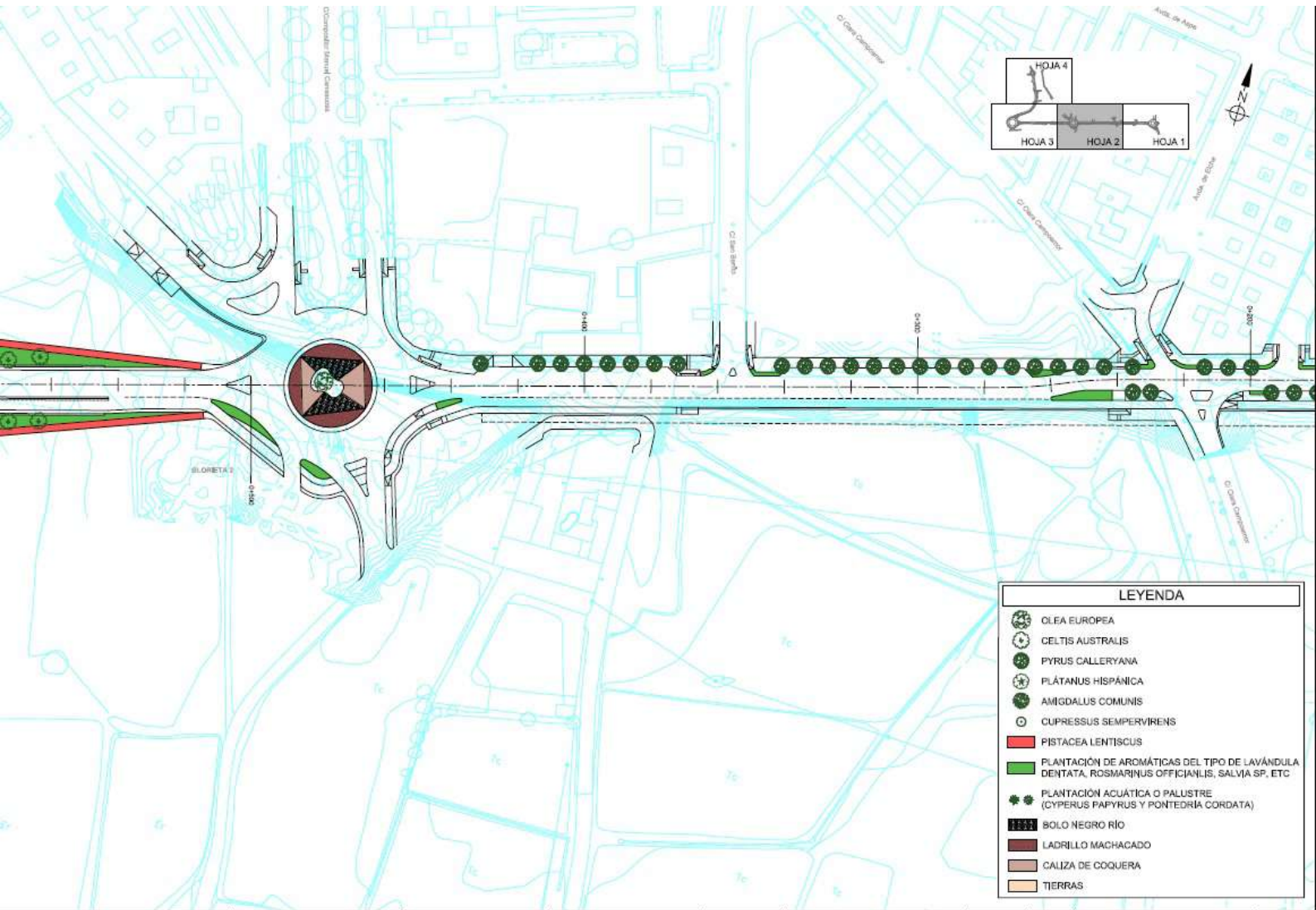
LEYENDA	
[Symbol]	FIRME COMPLETO
[Symbol]	REPERFLADO DE FIRME
[Symbol]	SANEO DE FIRME EXISTENTE
[Symbol]	ACERA
[Symbol]	PAVIMENTO INDICADOR TÁCTIL
[Symbol]	PAVIMENTO INDICADOR DIRECCIONAL
[Symbol]	CARRIL BICI
[Symbol]	ANDEN CICLO PEATONAL
[Symbol]	PAVIMENTO RAMPAS Y ESCALERAS
[Symbol]	MEDIANA
[Symbol]	CAMINO
[Symbol]	ZONA VERDE
[Symbol]	BERMA
[Symbol]	LAGO
[Symbol]	DESMONTE
[Symbol]	TERRAPLEN
[Symbol]	ELEMENTO SEPARADOR CARRIL BICI

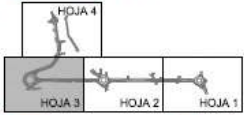


LEYENDA	
[Symbol]	FIRME COMPLETO
[Symbol]	REPERFILADO DE FIRME
[Symbol]	SANEO DE FIRME EXISTENTE
[Symbol]	ACERA
[Symbol]	PAVIMENTO INDICADOR TÁCTIL
[Symbol]	PAVIMENTO INDICADOR DIRECCIONAL
[Symbol]	CARRIL BICI
[Symbol]	ANDEN CICLO PEATONAL
[Symbol]	PAVIMENTO RAMPAS Y ESCALERAS
[Symbol]	MEDIANA
[Symbol]	CAMINO
[Symbol]	ZONA VERDE
[Symbol]	BERMA
[Symbol]	LAGO
[Symbol]	DESMONTE
[Symbol]	TERRAPLEN
[Symbol]	ELEMENTO SEPARADOR CARRIL BICI

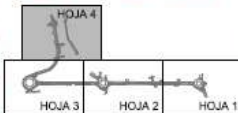


LEYENDA	
	OLEA EUROPEA
	CELTIS AUSTRALIS
	PYRUS CALLERYANA
	PLÁTANUS HISPÁNICA
	AMIGDALUS COMUNIS
	CUPRESSUS SEMPERVIRENS
	PISTACEA LENTISCLUS
	PLANTACIÓN DE AROMÁTICAS DEL TIPO DE LAVÁNDULA DENTATA, ROSMARINUS OFFICINALIS, SALVIA SP, ETC
	PLANTACIÓN ACUÁTICA O PALUSTRE (CYPERUS PAPHYRUS Y PONTEDERIA CORDATA)
	SOLO NEGRO RÍO
	LADRILLO MACHACADO
	CALIZA DE COQUERA
	TIERRAS





LEYENDA	
	OLEA EUROPEA
	CELTIS AUSTRALIS
	PYRUS CALLERYANA
	PLÁTANUS HISPÁNICA
	AMIGDALUS COMUNIS
	CUPRESSUS SEMPERVIRENS
	PISTACEA LENTISCLUS
	PLANTACIÓN DE AROMÁTICAS DEL TIPO DE LAVÁNDULA DENTATA, ROSMARINUS OFFICINALIS, SALVIA SP, ETC
	PLANTACIÓN ACUÁTICA O PALUSTRE (CYPERUS PAPHYRUS Y PONTEDRIA CORDATA)
	BOLO NEGRO RÍO
	LADRILLO MACHACADO
	CALIZA DE COQUERA
	TIERRAS



LEYENDA	
	OLEA EUROPEA
	CELTIS AUSTRALIS
	PYRUS CALLERYANA
	PLATANUS HISPANICA
	AMIGDALUS COMUNIS
	CUPRESSUS SEMPERVIRENS
	PISTACEA LENTISCUS
	PLANTACIÓN DE AROMÁTICAS DEL TIPO DE LAVÁNDULA DENTADA, ROSMARINUS OFFICIANLIS, SALVIA SP, ETC
	PLANTACIÓN ACUÁTICA O PALUSTRE (CYPERUS PAPHYRUS Y PONTEDRIA CORDATA)
	BOLO NEGRO RIO
	LADRILLO MACHACADO
	CALIZA DE COQUERA
	TIERRAS



Trazado rojo: Ronda Urbana
 Trazado verde: Ronda Urbana objeto del proyecto
 Trazado amarillo: Alternativa de futuro a la Ronda Urbana
 Trazado azul: Entronque de la Ronda con A-31 y conexión Este

PROYECTO DE CONSTRUCCIÓN
 SUPRESIÓN DE PASO A NIVEL Y REURBANIZACIÓN
 DE LA CALLE ROSALÍA DE CASTRO EN VILLENA



ANEJO Nº 24
 COORDINACIÓN CON
 PLANIFICACIÓN FUTURA

PLANO Nº
 1
 1 de 1

PLANTA GENERAL

ESCALA
 1:8.000